

Выписка из Единого государственного реестра недвижимости об объекте недвижимости
Сведения о характеристиках объекта недвижимости

В Единый государственный реестр недвижимости внесены следующие сведения:

Раздел 1 Лист 1

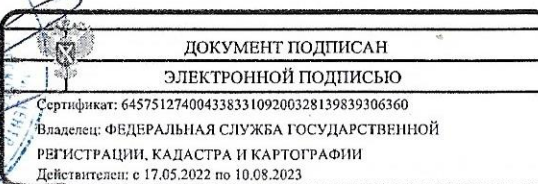
Земельный участок			
вид объекта недвижимости			
Лист № 1 раздела 1	Всего листов раздела 1: 3	Всего разделов: 4	Всего листов выписки: 32
01.11.2022г.			
Кадастровый номер:	50:31:0050107:500		
Номер кадастрового квартала:	50:31:0000000		
Дата присвоения кадастрового номера:	22.10.1992		

Ранее присвоенный государственный учетный номер:	данные отсутствуют
Местоположение:	Российская Федерация, Московская область, Чеховский район, дер. Васино, с/т "Родничок"
Площадь:	32000 +/- 114
Кадастровая стоимость, руб.:	не определена
Кадастровые номера расположенных в пределах земельного участка объектов недвижимости:	данные отсутствуют
Кадастровые номера объектов недвижимости, из которых образован объект недвижимости:	данные отсутствуют
Кадастровые номера образованных объектов недвижимости:	данные отсутствуют
Категория земель:	Категория не установлена
Виды разрешенного использования:	для коллективного использования
Сведения о кадастровом инженере:	уточнением местоположения границ и (или) площади земельного участка с кадастровым номером 50:31:0050107:500 с целью исправления ошибки в описании местоположения его границ и (или) площади
Сведения о лесах, водных объектах и об иных природных объектах, расположенных в пределах земельного участка:	данные отсутствуют
Сведения о том, что земельный участок полностью расположен в границах зоны с особыми условиями использования территории, территории объекта культурного наследия, публичного сервитута:	данные отсутствуют
Сведения о том, что земельный участок расположен в границах особой экономической зоны, территории опережающего социально-экономического развития, зоны территориального развития в Российской Федерации, игровой зоны:	данные отсутствуют

<p>Электронный документ на бумажном носителе предоставил МКУ «Многофункциональный центр предоставления государственных и муниципальных услуг городского округа Чехов» Московская область, г. Чехов, Советская площадь, д. 3 Ведущий специалист Шипилов А.А. 02.11.2022 г. 8:10</p>	<p>ДОКУМЕНТ ПОДПИСАН ЭЛЕКТРОННОЙ ПОДПИСЬЮ</p> <p>Сертификат: 64575127400433833109200328139839306360 Владелец: ФЕДЕРАЛЬНАЯ СЛУЖБА ГОСУДАРСТВЕННОЙ РЕГИСТРАЦИИ, КАДАСТРА И КАРТОГРАФИИ Действителен: с 17.05.2022 по 10.08.2023</p>		<p>инициалы, фамилия</p>
--	---	--	--------------------------


Земельный участок			
вид объекта недвижимости			
Лист № 2 раздела 1	Всего листов раздела 1: 3	Всего разделов: 4	Всего листов выписки: 32
01.11.2022г.			
Кадастровый номер:		50:31:0050107:500	
Сведения о том, что земельный участок расположен в границах особо охраняемой природной территории, охотничьих угодий, лесничеств:	данные отсутствуют		
Сведения о результатах проведения государственного земельного надзора:	данные отсутствуют		
Сведения о расположении земельного участка в границах территории, в отношении которой утвержден проект межевания территории:	данные отсутствуют		
Условный номер земельного участка:	данные отсутствуют		
Сведения о принятии акта и (или) заключении договора, предусматривающих предоставление в соответствии с земельным законодательством исполнительным органом государственным органом власти или органом местного самоуправления, находящегося в государственной или муниципальной собственности земельного участка для строительства наемного дома социального использования или наемного дома коммерческого использования:	данные отсутствуют		
Сведения о том, что земельный участок или земельные участки образованы на основании решения об изъятии земельного участка и (или) расположенного на нем объекта недвижимости для государственных или муниципальных нужд:	данные отсутствуют		
Сведения о том, что земельный участок образован из земель или земельного участка, государственная собственность на которые не разграничена:	данные отсутствуют		
Сведения о наличии земельного спора о местоположении границ земельных участков:	данные отсутствуют		
Статус записи об объекте недвижимости:	Сведения об объекте недвижимости имеют статус "актуальные, ранее учтенные"		
Особые отметки:	Сведения о вещных правах на объект недвижимости, не зарегистрированных в реестре прав, ограничений прав и обременений недвижимого имущества: Вид права: коллективная; Правообладатель: с/т "Родничок"; реквизиты документа-основания: свидетельство на право собственности на землю, бессрочного (постоянного) пользования землей от 22.10.1992 № I. Граница земельного участка пересекает границы земельных участков (земельного участка) с кадастровыми номерами (кадастровым номером) 50:31:0000000:62524, 50:31:0010506:295, 50:31:0050107:120, 50:31:0050107:16, 50:31:0050107:74, 50:31:0050107:76. Сведения, необходимые для заполнения разделов: 2 - Сведения		

Электронный документ на бумажном носителе предоставил
 МКУ «Многофункциональный центр предоставления государственных
 и муниципальных услуг городского округа Чехов»
 Московская область, г. Чехов, Советская площадь, д. 3
 Ведущий специалист Шипилова А. А.



инициалы, фамилия

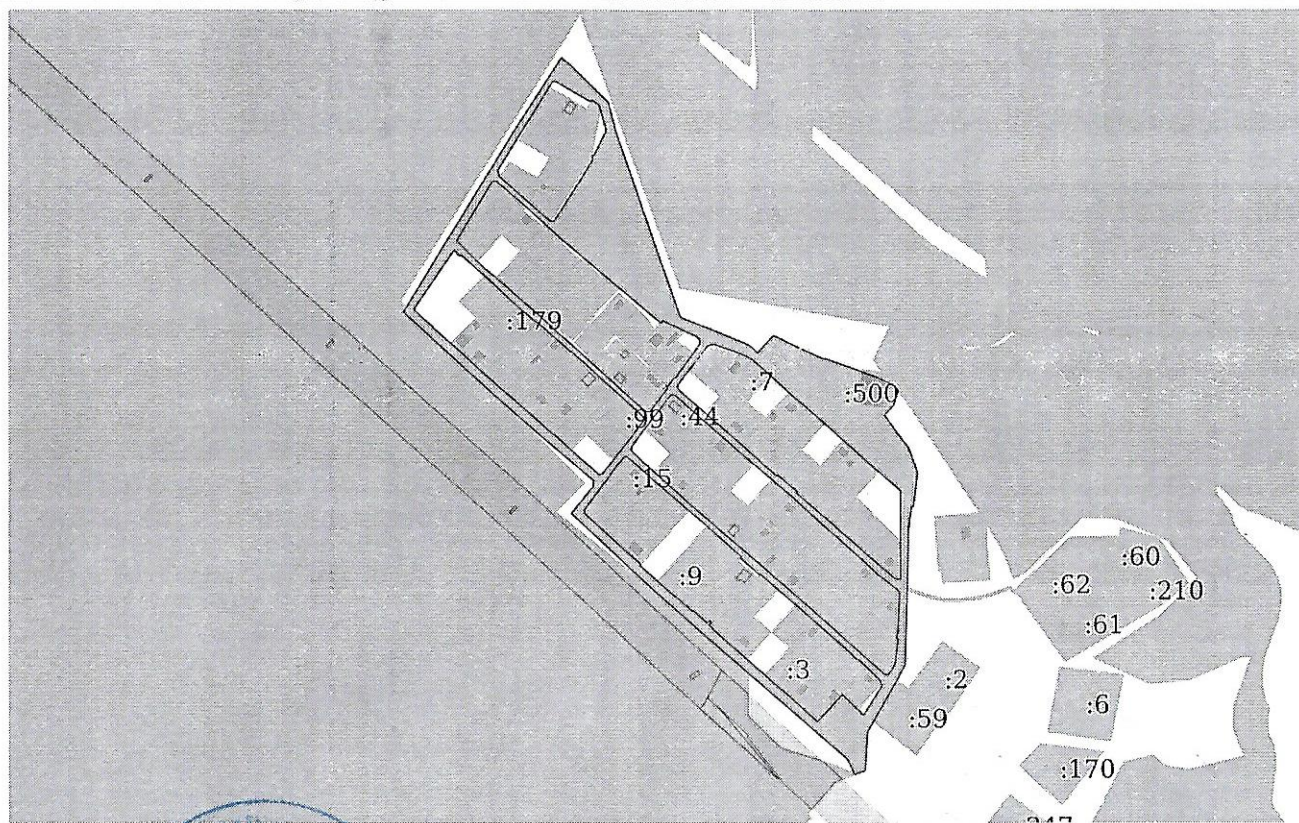
Земельный участок			
вид объекта недвижимости			
Лист № 3 раздела 1	Всего листов раздела 1: 3	Всего разделов: 4	Всего листов выписки: 32
01.11.2022г.			
Кадастровый номер:	50:31:0050107:500		
	о зарегистрированных правах; 4 - Сведения о частях земельного участка, отсутствуют.		
Получатель выписки:	Гиль Елена Александровна (представитель правообладателя), Правообладатель: от имени заявителя Садоводческое некоммерческое товарищество "Родничок", 5048063287		

<p>Электронный документ на бумажном носителе предоставил МКУ «Многофункциональный центр предоставления государственных и муниципальных услуг городского округа Чехов» Московская область, г. Чехов, Советская площадь, д. 3 Ведущий специалист Шипилова А.А. 02.11.2022 г. 8:10</p>	 ДОКУМЕНТ ПОДПИСАН ЭЛЕКТРОННОЙ ПОДПИСЬЮ	инициалы, фамилия
	Сертификат: 64575127400433833109200328139839306360 Владелец: ФЕДЕРАЛЬНАЯ СЛУЖБА ГОСУДАРСТВЕННОЙ РЕГИСТРАЦИИ, КАДАСТРА И КАРТОГРАФИИ Действителен: с 17.05.2022 по 10.08.2023	

Выписка из Единого государственного реестра недвижимости об объекте недвижимости
Описание местоположения земельного участка

Земельный участок			
вид объекта недвижимости			
Лист № 1 раздела 3	Всего листов раздела 3: 1	Всего разделов: 4	Всего листов выписки: 32
01.11.2022г.			
Кадастровый номер:		50:31:0050107:500	

План (чертеж, схема) земельного участка



Масштаб 1:6000

Электронный документ на бумажном носителе предоставил МКУ «Многофункциональный центр предоставления государственных и муниципальных услуг городского округа Чехов» Московская область, г. Чехов, Советская площадь, д. 3 Ведущий специалист Шипилов А.А. 02.11.2022 г. 8:10	ДОКУМЕНТ ПОДПИСАН ЭЛЕКТРОННОЙ ПОДПИСЬЮ	инициалы, фамилия
	Сертификат: 64575127400433833109200328139839306360 Владелец: ФЕДЕРАЛЬНАЯ СЛУЖБА ГОСУДАРСТВЕННОЙ РЕГИСТРАЦИИ, КАДАСТРА И КАРТОГРАФИИ Действителен: с 17.05.2022 по 10.08.2023	

